











PRESCRIPTIONS EDICTEES PAR LE P.L.U.

-  Limite de zone
- UA** Désignation de la zone
-  Profondeur de la zone
-  PPRI : zone à préserver
-  PPRI : zone constructible sous conditions
-  PPRI : zone arrière digue
-  PPRI : zone sécurité arrière digue
-  Secteur de risques technologiques (emprise du zonage réglementaire du P.P.R.T.)
-  Secteur identifié au titre de l'article R123-11b du Code de l'Urbanisme - Périmètre de protection rapproché du captage d'eau potable
- Emplacements réservés (E.R.)**
-  Emplacement Réservé
-  Numéro de l'E.R.

N°	Destination	Bénéficiaire
1	Réaménagement de l'échangeur entre l' A35 et la RD 29	Commune
2	Réaménagement de la RD 29 Tronçon Nord Ouest	Département
3	Elargissement de la RD 468 au droit des futures zones d'activités	Commune
4	Elargissement à 7 mètres du chemin rural en prolongement de la rue de Rottach	Commune
5	Création d'un accès à la zone IIAU à partir de la rue du Sel en prolongement de la rue du Cimetière	Commune
6	Création d'un accès à la zone IIAU par élargissement du chemin existant	Commune
7	Elargissement du chemin rural à 8 mètres en vue de la desserte de la zone IIAU	Commune
8	Prolongement de la Rue Bohl vers la Rue de Drusenheim	Commune
9	Aménagement de l'entrée sud de la commune en vue de la réalisation des accès aux zones IIAUxe et IIAU	Commune
10	Aménagement de la Rue des Marais	Commune
11	Aménagement de la Rue de Gamsheim	Commune
12	Aménagement de la Rue des Bois	Commune

