












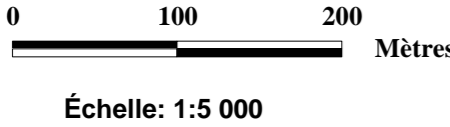


PLANCHE 21

Zorn Landgraben Herrlisheim

ZONAGE		Autres éléments de légende	
4 Zones réglementaires		Zone à préserver	
		Zone constructible sous condition	
		Zone arrière digue	
		Zone sécurité arrière digue	
Autres zonages		Zone inondable communes hors PPRI	
		Emprise cours d'eau	Cote de référence (NGF Orthométrique)
		Autres cours d'eau et plans d'eau	
  Échelle: 1:5 000		DDT 67 - SEGE Mai 2010	

